

Výkres vytvořil program pp_vod
KATASTR
PARCELNÍ ČÍSLO
DRUH POVRCHU
VZDAĽ. OBJEKTŮ A VRCHOL. BODŮ
OZNAČENÍ VRCHOLOVÝCH BODŮ

(c)AutoPEN Liberec, tel:481120160, autopen@volny.cz

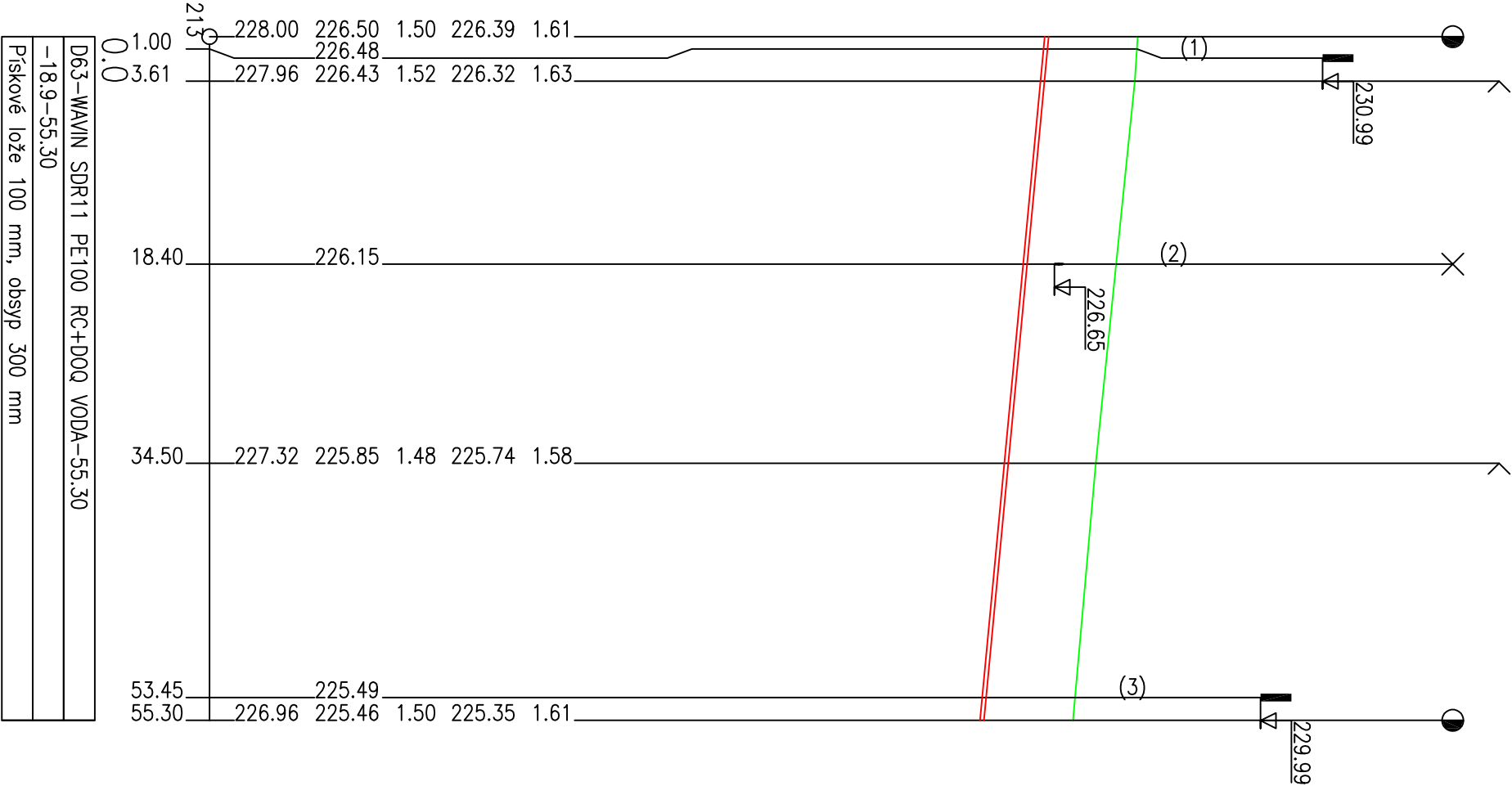
Karviná – město	
3981/1	
Zpevněno	
3.61	30.89
Začátek přeložky	
Lom	Lom
Konec přeložky	




(n) TABULKA VYSVĚTLIVEK
(1) Stávající nadzemní sđňlovací vedení
(2) Navrhovaná dešťová kanalizace DN150
(3) Stávající nadzemní sđňlovací vedení

MĚŘÍTKA 1:500/100

Zámecké konířny–Community Hub
IO 06 – Přeložka vodovodu
DPS

KÓTA UPRAVENÉHO TERÉNU
HĽOUBKA VÝKOPU
KÓTA VÝKOPU
HĽOUBKA DNA POTRUBÍ
KÓTA DNA POTRUBÍ
KÓTA PŮVODNÍHO TERÉNU
SROVNÁVACÍ ROVINA
STANIČENÍ [km/m]
DN(PN)[mm]–MATERIAL–DĚĽKA[m]
SKĽON[?]–DĚĽKA[m]
UĽOŽENÍ



Projektant		Kontroloval		Zodp. projektant		Amun Pro s.r.o. 739 53 Tránovice 1 michal@amunpro.cz, mob.: +420 728 463 908	
Michal Pavelek		Michal Pavelek		Ing. Michal Klima			
Investor	Statutární město Karviná, Fryštátská 72/1, 733 24 Karviná						
Místo stavby	Park B. Němcové, Karviná Fryštát, k.ú. Karviná-město					Formát	420 x 297 mm
Akce	Zámecké konířny-Community Hub					Datum	09/2023
						Účel	DPS
						Č. zakázky	-
						Měřitko	1:500/100
Část	IO 06 - Přeložka vodovodu					Číslo paré	Č. výkresu
Obsah výkresu	Podélný profil IO 06					D.2.6.b - 102	